

Ing. Jiří Cihlár
Orlické nábřeží 1029
56501 Choceň

naše značka
5002222209

vyřizuje
Eva Strnadová

datum
18.09.2020

Věc:

Lanškroun, komunikace u vlakového nádraží - Oprava vozovky a chodníku

K.ú. - p.č.: Lanškroun

Stavebník: Město Lanškroun, nám. J. M. Marků 12, 56301 Lanškroun

Účel stanoviska: Předprojektová příprava

GasNet, s.r.o., jako provozovatel distribuční soustavy (PDS) a technické infrastruktury, zastoupený GridServices, s.r.o., vydává toto stanovisko:

Podklady pro zpracování projektové dokumentace v ochranném a bezpečnostním pásmu plynárenského zařízení a plynovodních přípojek.

Poskytnuté podklady nenahrazují stanovisko k projektové dokumentaci.

Toto stanovisko nelze použít pro projednání se stavebním úřadem ani pro realizaci stavby.

V zájmovém území se nacházejí tato stávající plynárenská zařízení a přípojky:

NTL plynovod PE d 63 + NTL přípojky
Zrušené plynovodní potrubí

Přílohou Vám předáváme orientační situaci plynárenských zařízení a plynovodních přípojek (dále jen PZ) ve správě naší společnosti. Poskytnutá orientační situace slouží pouze pro informaci o poloze PZ.

Poloha a rozsah PZ uvedený v příloze je platný ke dni vydání tohoto stanoviska.

Informace o možnosti poskytnutí polohy stávajících PZ ve správě GasNet, s.r.o. v digitální podobě získáte na adrese: <https://dpo.gasnet.cz/zadost-o-vektorova-data>

Pro upřesnění polohy PZ doporučujeme provést jeho vytýčení, příp. ověřit jeho polohu sondami. Vytýčení bude provedeno bezplatně na základě Vaší žádosti: <http://www.gridservices.cz/ds-online-vytyceni-pz/>

- Stavební objekty (včetně kanalizačního potrubí, betonových patek, rozvodných pilířů, sloupů NN, el.kabelů NN, sloupků či pilířů oplocení, dopravního značení, atd.) musí být umístěny min. 1 m od plynárenských vedení - měřeno kolmo na půdorysný obrys potrubí.

- Případná budoucí úprava povrchu terénu nad plynárenským zařízením musí být provedena tak, aby nedošlo ke změně hloubky uložení plynárenského zařízení vč. poklopů armatur a povrch byl z rozebíratelného materiálu (dlažba, betonový asfalt, narmovaný beton v tloušťce do 5 cm apod.).

V případě nutnosti provádění terénních úprav pozemku nad plynovodem musí být průkazně zjištěna hloubka uložení stávajícího plynovodu.

- Zemní práce nesmí být prováděny do větší hloubky než 40 cm nad povrchem stávajícího plynárenského zařízení. Pískové lože kolem PZ bude min. 10cm pod a 20cm nad PZ.

Stanovisko NELZE použít k povolení nebo pro realizaci stavby.

Projektovou dokumentaci, ve které budou zakreslena PZ dle poskytnutých mapových nebo elektronických podkladů požadujeme předložit k odsouhlasení podáním žádosti na portálu Distribuce plynu online:

GridServices, s.r.o.

Plynárenská 499/1

Zábřovice

602 00 Brno

T +420532221111

F +420545578571

E info@gridservices.cz

I www.gridservices.cz

IČ: 27935311

DIČ: CZ27935311

Zapsán do obchodního rejstříku:

Krajský soud v Brně

oddíl C, vložka 57165

26.07.2007

Bankovní spojení:
Československá obchodní banka,
a.s.

Číslo účtu: 17837923

Kód banky: 0300

<https://dpo.gasnet.cz/zadost-o-stanovisko>

Dokumentace bude vypracována ve smyslu stavebního zákona č. 183/2006 Sb. ve znění pozdějších předpisů.

V zájmovém území se mohou nacházet PZ jiných vlastníků či správců bez dostupných informací o jejich poloze a vlastnictví. Tato PZ NEJSOU v příloze vyznačena a nejsou předmětem tohoto stanoviska.

Platí pouze pro území vyznačené v příloze tohoto stanoviska a to 24 měsíců ode dne jeho vydání.

V případě dotčení pozemku v majetku společnosti GasNet, s.r.o. je třeba dále projednat smluvní vztah k tomuto pozemku. Kontakt na projednání naleznete na adrese www.gasnet.cz/cs/kontaktni-system/, činnost "Smluvní vztahy - pozemky a budovy plynárenských zařízení", případně na NONSTOP zákaznické lince 800 11 33 55.

Za správnost a úplnost dokumentace předložené s žádostí včetně jejího souladu s platnými předpisy plně zodpovídá její zpracovatel. Stanovisko nenahrazuje případná další stanoviska k jiným částem stavby.

V případě další korespondence nebo jednání (např. změna stavby) uvádějte naši značku - 500222209 a datum tohoto stanoviska. Kontakty jsou k dispozici na www.gridservices.cz nebo NONSTOP zákaznická linka 800 11 33 55.

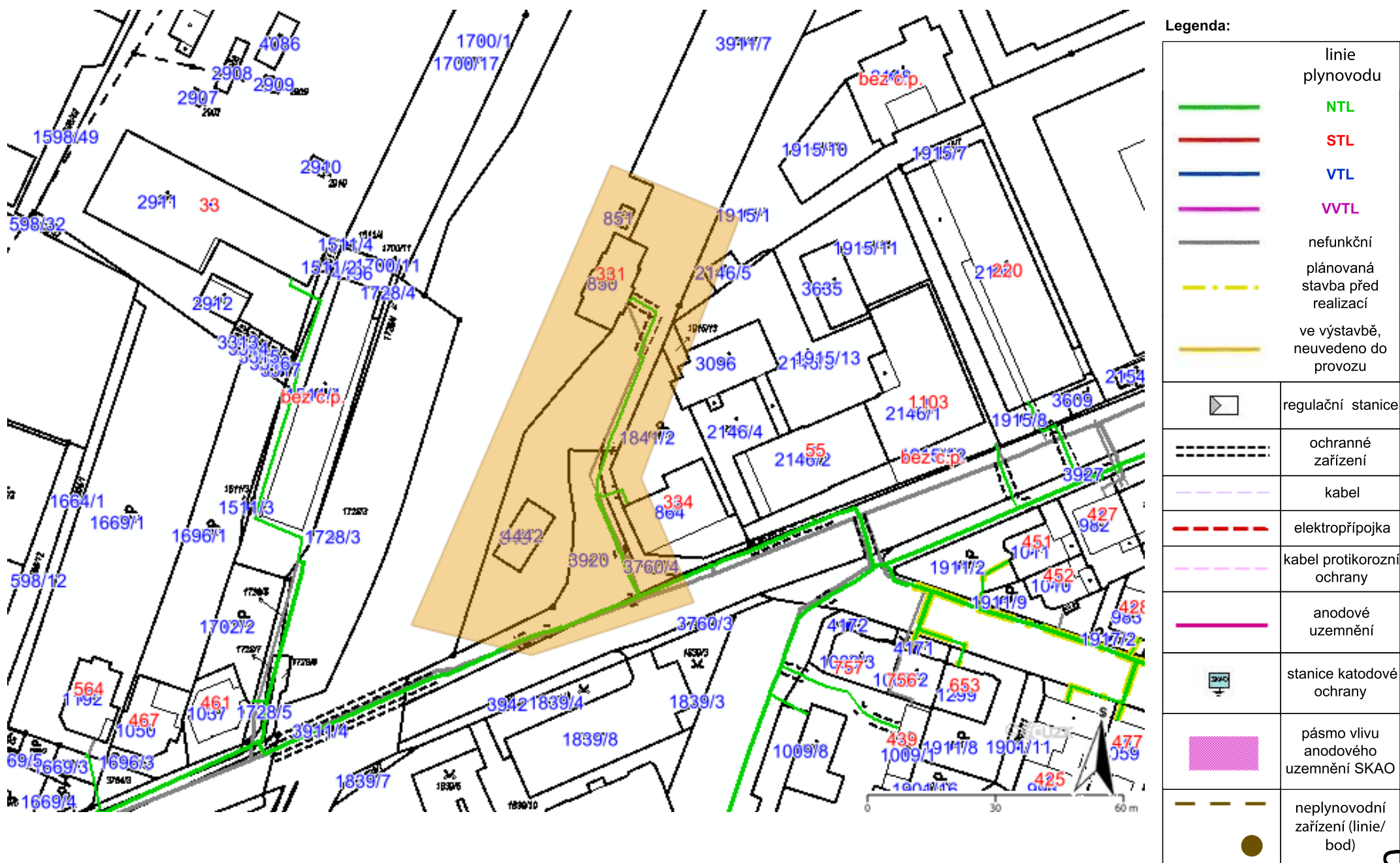


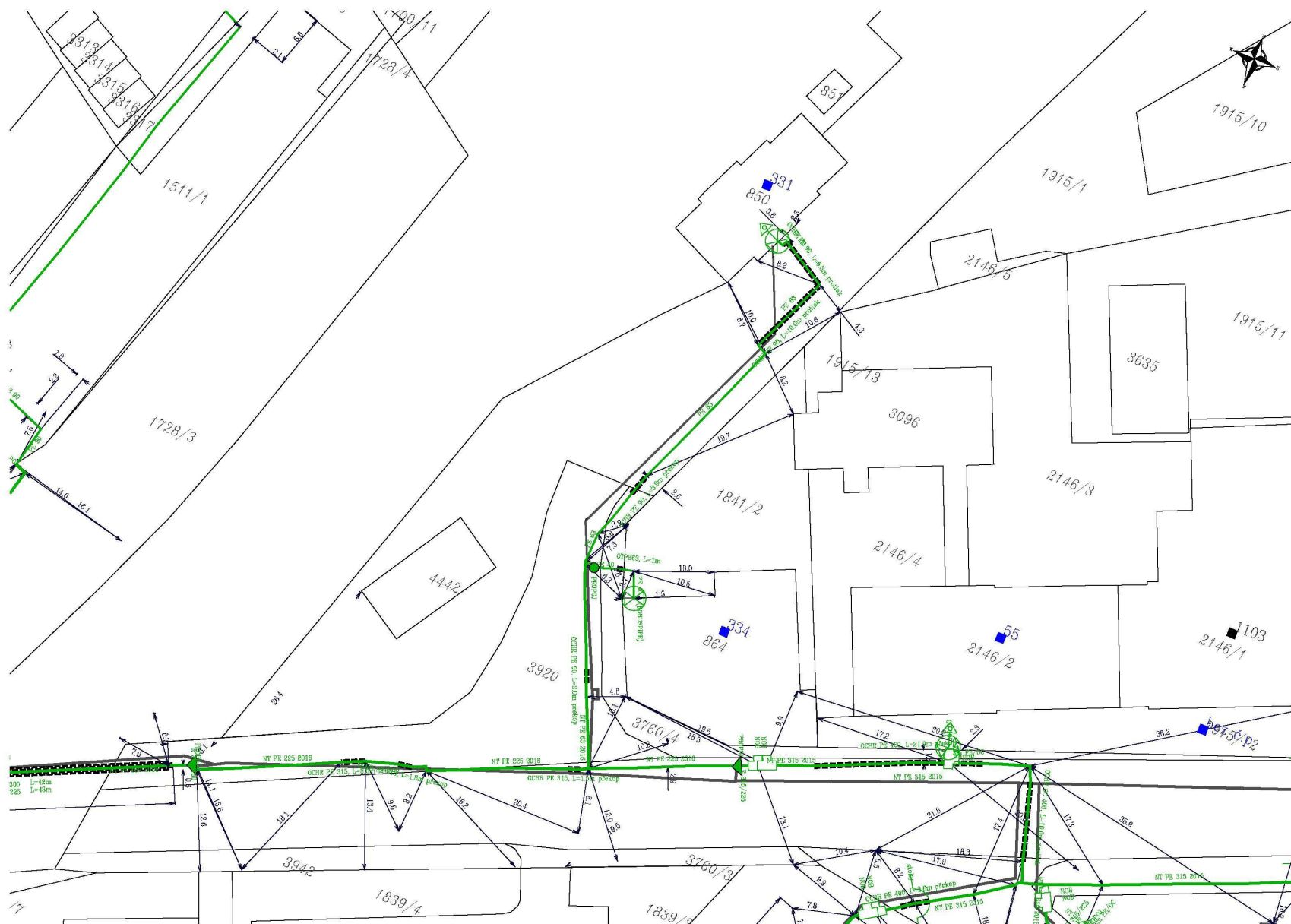
GasNet, s.r.o.
zastoupená společností GridServices, s.r.o., IČ 279 35 311
Eva Strnadová
Technik externích požadavků-Čechy
Oddělení zpracování ext. požadavků-Čechy
+420495563562
eva.strnadova@gasnet.cz

Přílohy: Orientační zakres plynárenského zařízení, Detailní zakres plynárenského zařízení, Ověřená příloha žadatele

















Příloha: Orientační zakres plynárenského zařízení. Tato příloha je nedílnou součástí stanoviska č. 5002222209 ze dne 18.09.2020.

Provozovatel DS: GasNet, s.r.o.; Stavebník: Město Lanškroun, nám. J. M. Marků 12, 56301 Lanškroun. K.ú.: Lanškroun.

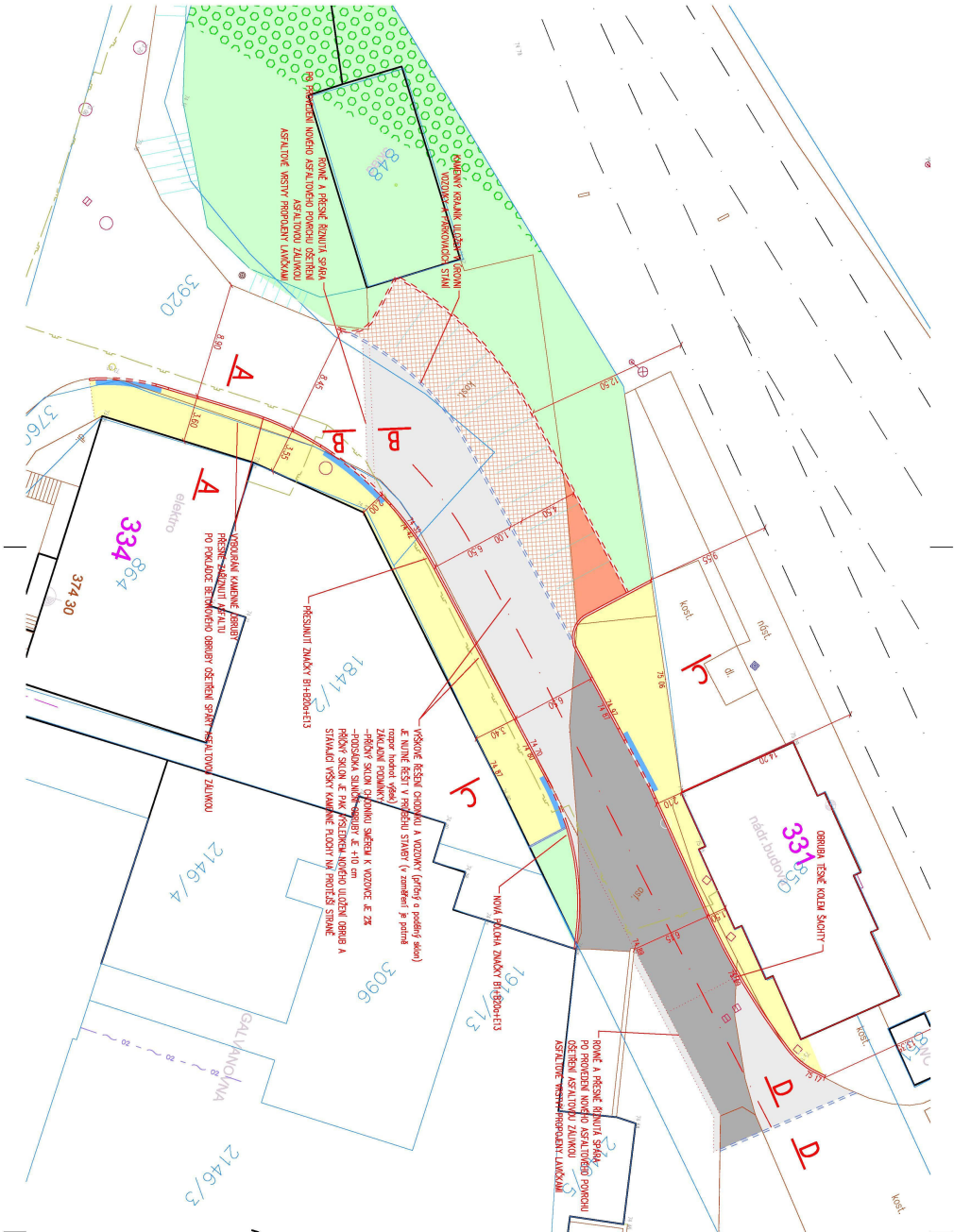




Legenda:

	linie plynovodu NTL
	STL
	VTL
	VVTL
	nefunkční
	plánovaná stavba před realizací
	ve výstavbě, neuvedeno do provozu
	regulační stanice
	ochranné zařízení
	kabel
	elektrodpřipojka
	kabel protikorozní ochrany
	anodové uzemnění
	stanice katodové ochrany
	pásmo vlivu anodového uzemnění SKAC
	neplynovodní zařízení (linie/ bod)

Provozovatel DS: GasNet, s.r.o.; Stavebník: Město Lanškroun , nám. J. M. Marků 12, 56301 Lanškroun. K.ú: Lanškroun.




- LEGENDA:
- VOZOVKA – zeleň nové konstrukce po město, asfaltový beton, 201 m²
 - VOZOVKA – rozšíření kotev, asfaltový beton na stávajících podkl. konstr., 243 m²
 - PARKOVACÍ STÁNÍ – zeleň nové konstrukce po město, kam. koberky, 22 m²
 - PARKOVACÍ STÁNÍ – kam. koberky bez úpravy, 134 m²
 - CHODNÍK – betonová dlažba, 265 m²
 - ZELEŇ – odumrtí a rozložení travního semene, 800 m²
– z toho možnost výsadby travní zeleň, 278 m²
 - SLUNČNÍ BETONOVÁ OKRUBA – šířka 150 mm, podsádka 11,2 m²
 - SLUNČNÍ PŘEZEMNÍ BETONOVÁ OKRUBA – šířka 150 mm, podsádka 0–13 cm
 - BETONOVÁ OKRUBA – šířka 100 mm, podsádka >18 cm
 - KAMENNÝ KRAJANÍK – šířka 150 mm, podsádka 10 cm

Před započítáním zemních prací je nutno vytyčit všechna vedení níže uvedených sítí

Souřadný systém: JTSK
Výškový systém: B.p.m.



	Ing. Jiří Čihák	Autorem	Ing. Jiří Čihák	Předání	doprava
Město Lanškroun	komunikace v ulicích město Lanškroun	vypracoval	Ing. Jiří Čihák	Stavba	2020.4.1
Město Lanškroun	komunikace v ulicích město Lanškroun	vypracoval	Ing. Jiří Čihák	Stavba	09/2020
Město Lanškroun	komunikace v ulicích město Lanškroun	vypracoval	Ing. Jiří Čihák	Stavba	DPS
Město Lanškroun	komunikace v ulicích město Lanškroun	vypracoval	Ing. Jiří Čihák	Stavba	A
Město Lanškroun	komunikace v ulicích město Lanškroun	vypracoval	Ing. Jiří Čihák	Stavba	3.4.4
Město Lanškroun	komunikace v ulicích město Lanškroun	vypracoval	Ing. Jiří Čihák	Stavba	1.2.50
Město Lanškroun	komunikace v ulicích město Lanškroun	vypracoval	Ing. Jiří Čihák	Stavba	B.2